

LISTA
preemptorilor în vederea exercitării dreptului de
preempțiune asupra ofertei de vânzare în ordinea rangului
de preferință

Județul Valcea	Registrul de evidență
Comuna Lunghești	Nr. 3 din 23.03.2020 (*)

LISTA preemptorilor în vederea exercitării dreptului de preempțiune asupra ofertei de vânzare în ordinea rangului de preferință

Ca urmare a înregistrării ofertei de vânzare depuse de dna. **BATANOIU MARIA** CNP 2311222400063, act de identitate CI seria VX nr.719688, eliberat de SPCLEP S6, cu domiciliul în Mun.Bucuresti, bld.Iuliu Maniu, nr.102-104 bl.20, sc.1, et.5, ap.24, sector 6, în calitate de vânzătoare, pe baza informațiilor cuprinse în oferta de vânzare au fost identificați următorii preemptori:

1. Coproprietari ai terenului a cărui ofertă de vânzare a fost înregistrată

Nr. crt.	Nume și prenume persoană fizică/Denumire persoană/persoane juridică/juridice, asociații și alte entități fără personalitate juridică, precum și persoane juridice care nu se înregistrează în registrul comerțului	Adresă domiciliu/reședință/sediu
1.	-	
2.	-	




2. Arendaș al terenului a cărui ofertă de vânzare a fost înregistrată

Nume și prenume arendaș	-
Domiciliul/sediul	-

3. Proprietari vecini ai terenului a cărui ofertă de vânzare-cumpărare a fost înregistrată

Nume și prenume/denumire vecin	1. Dumitrascu stan 2. Vladasel Maria
--------------------------------	---

4. Statul român, reprezentat prin Agenția Domeniilor Statului

Primar, Patru Ion  	Secretar general, Șerban Ana Denisa 
--	---

– Formular pentru persoane fizice –

OFERTA DE VANZARE TEREN

Subsemnatul/Subsemnata¹⁾, BĂTĂNOIU MARIA CNP 2311222400063, având adresa de comunicare
 în: localitatea BUCUREȘTI, str. ILIEU MORAVI nr. 102-104, bl. 29, sc. 1, et. 5,
 ap. 25, județul/sectorul codul postal e-mail tel. 0763 64 88 27
 vand teren agricol situat în extravilan, în suprafața de 0,4269 (ha), la prețul
 de 2000 (lei)²⁾

Condițiile de vânzare sunt următoarele:

.....

Date privind identificarea terenului

Specificare	Informații privind amplasamentul terenului						Categoria de folosință ³⁾ (**)	Obs.
	Orasul/Comuna/Județul (*)	Suprafața (ha) (*)	Numar cadastral (**)	Numar de carte funciara (**)	Numar tarla/lot (**)	Numar parcela (**)		
Se completează de către vânzător	<u>BUCUREȘTI</u>	<u>0,4269</u>	<u>35517</u>	<u>35517</u>	<u>89</u>	<u>2286/94</u>	<u>ARABIL</u>	
Verificat primar ⁴⁾	<u>x</u>	<u>x</u>	<u>x</u>	<u>x</u>	<u>x</u>	<u>x</u>	<u>x</u>	

Cunoscând că falsul în declarații se pedepsește conform Legii nr. 286/2009 privind Codul penal, cu modificările și completările ulterioare, declar că datele sunt reale, corecte și complete.

Vanzator/Imputernicit,
BĂTĂNOIU MARIA
 (numele și prenumele în clar)

Semnatura Băteiu L.S.Data 20.03.2020